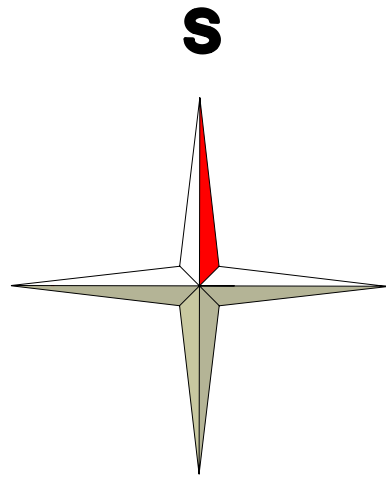
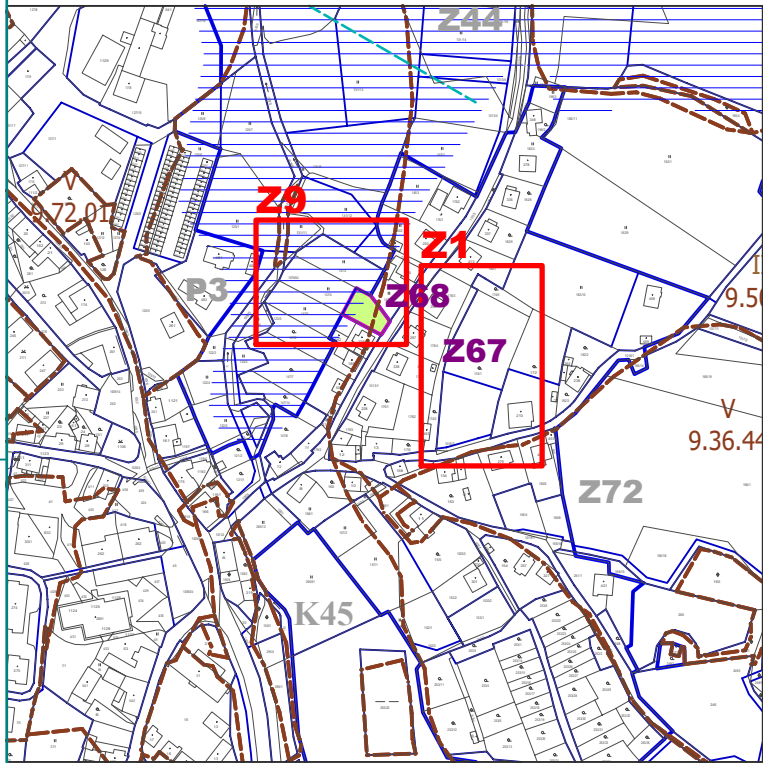
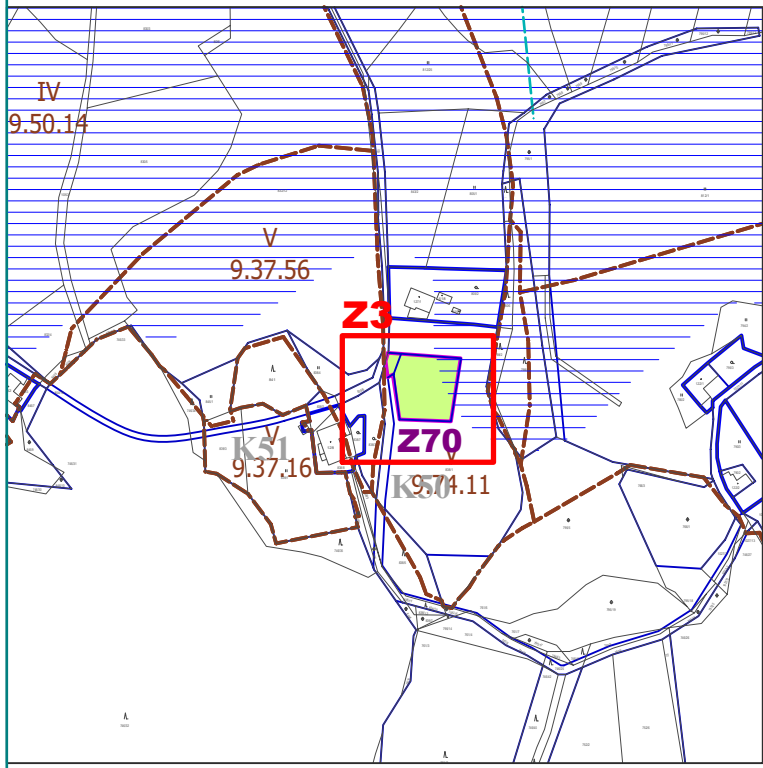


**k.ú. Zdíkov**



**MAPOVÉ PODKLADY**

- KATASTRÁLNÍ MAPA
- DOPLNĚK KATASTRÁLNÍCH MAP VNĚ ŘEŠENÉHO ÚZEMÍ (ZABAGED)

**HRANICE V ÚZEMÍ**

- |             |              |                                          |
|-------------|--------------|------------------------------------------|
| <i>stav</i> | <i>návrh</i> |                                          |
|             |              | HRANICE SPRÁVNÍHO ÚZEMÍ OBCE ZDÍKOV      |
|             |              | KATASTRÁLNÍ HRANICE                      |
|             |              | HRANICE ZASTAVĚNÉHO ÚZEMÍ K 31. 10. 2021 |
|             |              | HRANICE FUNKČNÍCH PLOCH                  |

**ÚZEMNÍ SYSTÉM EKOLOGICKÉ STABILITY**

- |             |              |                          |
|-------------|--------------|--------------------------|
| <i>stav</i> | <i>návrh</i> |                          |
|             |              | NADREGIONÁLNÍ BOKORIDORY |
|             |              | REGIONÁLNÍ BIOCENTRA     |
|             |              | LOKÁLNÍ BIOCENTRA        |
|             |              | LOKÁLNÍ BOKORIDORY       |

**PŮDNÍ FOND**

- HLAVNÍ ODVODŇOVACÍ ŘAD - OTEVŘENÝ
- HLAVNÍ ODVODŇOVACÍ ŘAD - ZATRUBNĚNÝ
- POZEMKY ODVODNĚNÉ SYSTEMATICKOU DRENÁŽÍ
- HRANICE BONITOVANÝCH PŮDNĚ EKOLOGICKÝCH JEDNOTEK
- TRÍDY OCHRANY PŮD/ČÍSLO BPEJ

**LOKALITY ODNĚTÍ**

- Z65** HRANICE ZÁBORŮ V RÁMCI ZASTAVITELNÝCH A PŘESTAVBOVÝCH PLOCH S OZNAČENÍM

**KULTURY DLE KATASTRU NEMOVITOSTÍ**

- ORNÁ PŮDA
- TRVALÉ TRAVNÍ POROSTY
- OSTATNÍ PLOCHY - NEPLODNÁ PŮDA

**PLOCHY ZMĚN**

- Z1** PLOCHY ZMĚN
- Z1** PLOCHY ZMĚN S UKONČENÝM PORIZOVÁNÍM

# ÚZEMNÍ PLÁN ZDÍKOV

## ZMĚNA Č. 3

### NÁVRH



**POŘIZOVATEL**

**ODBOR VÝSTAVBY A ÚP**

**MĚSTSKÉHO ÚŘADU VIMPERK**

**ZPRACOVATEL**

**ARCHITEKTONICKÉ STUDIO HYSEK s.r.o.**

**DATUM ZPRACOVÁNÍ**

**KVĚTEN 2023**

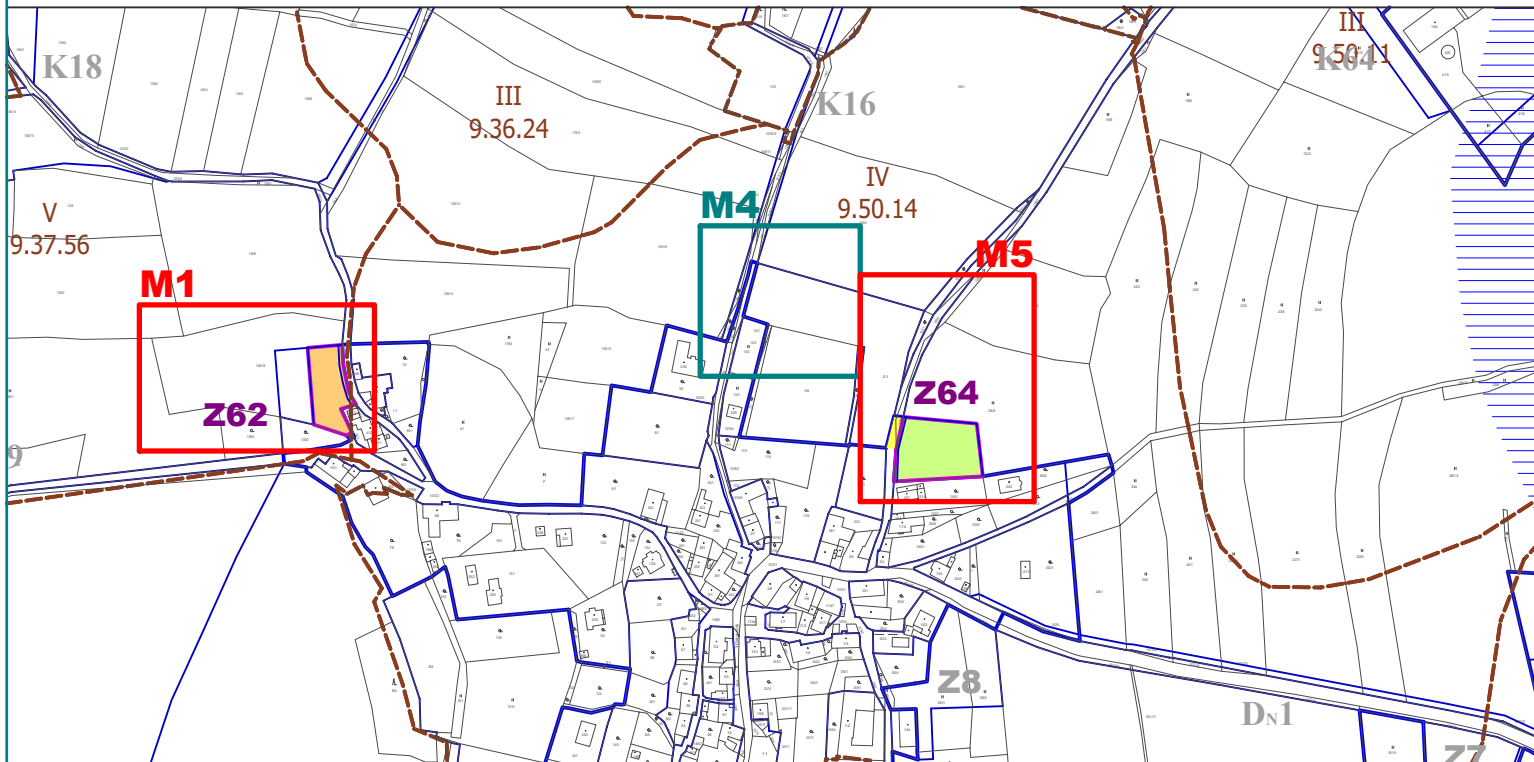
**MĚŘÍTKO**

**1 : 5 000**

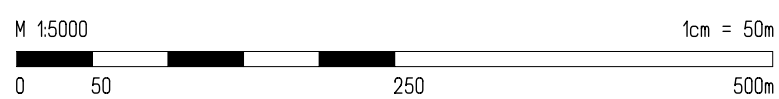
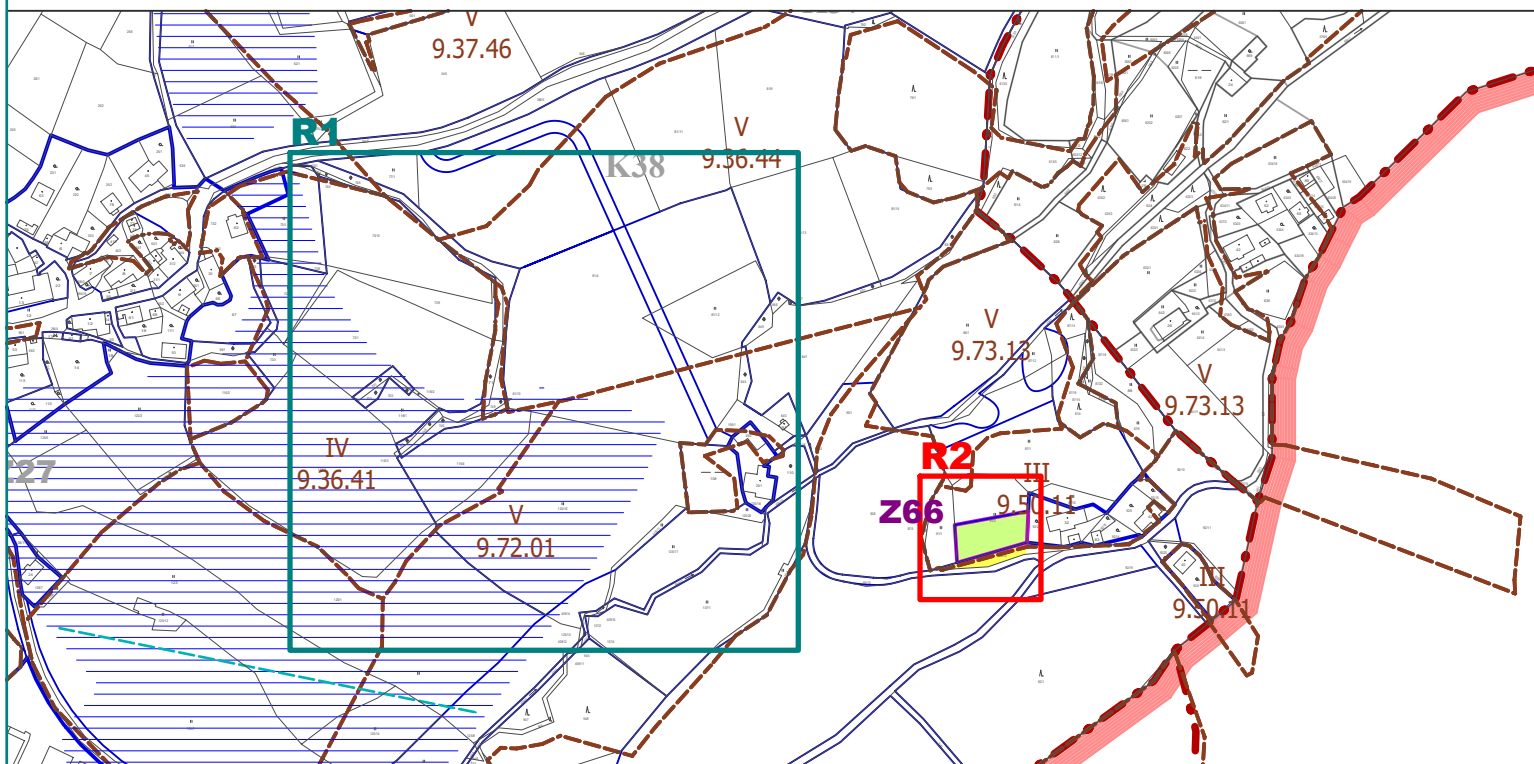


**ING. ARCH. BLANKA HYSKOVÁ**

**k.ú. Masákova Lhota**



**k.ú. Račov**



## VÝKRES ZÁBORŮ PŮDNÍHO FONDU